



INDICADORES

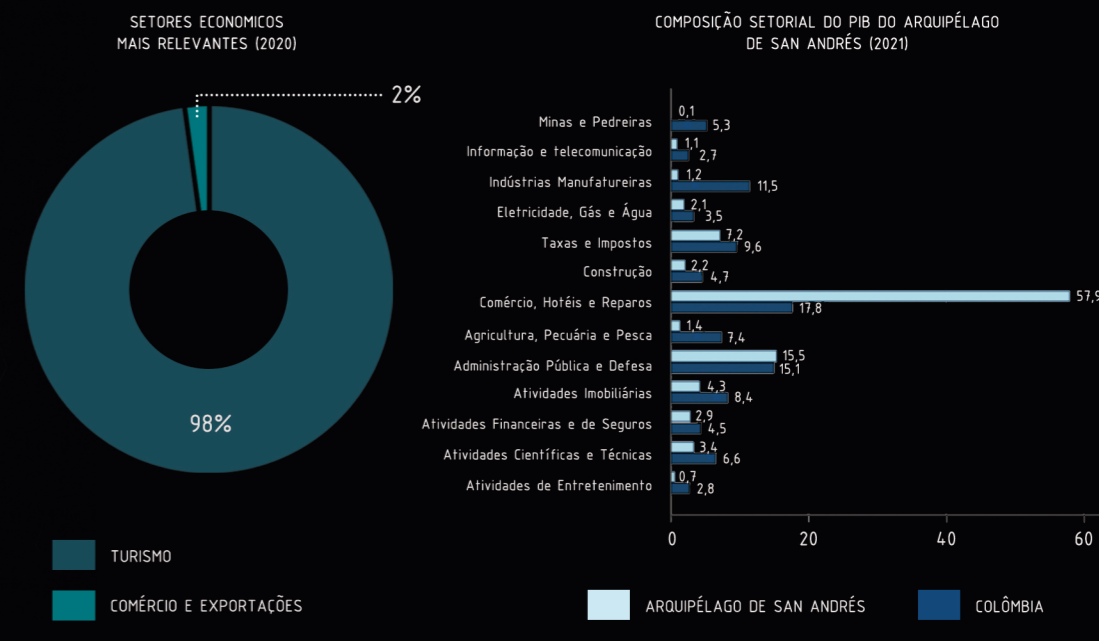
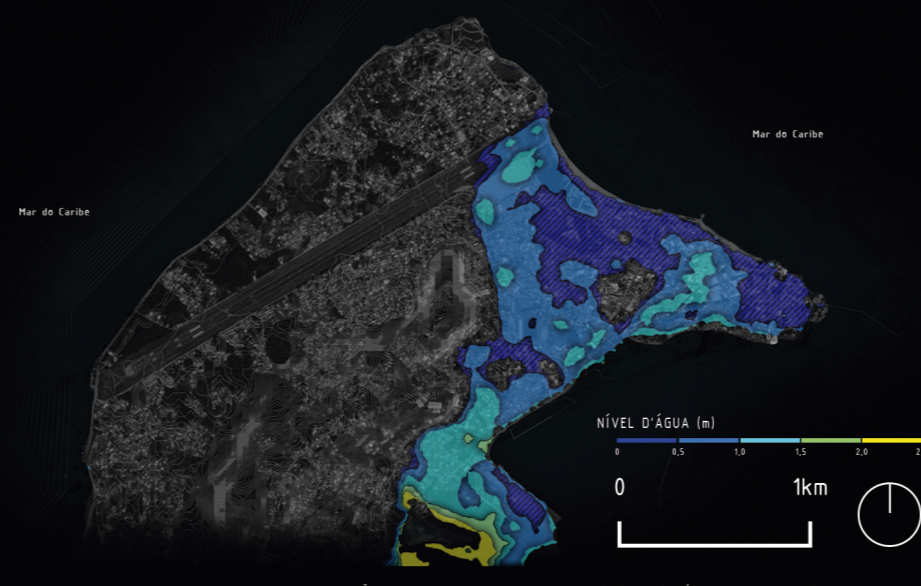
MAPA 1 - TOPOGRAFIA E GEOLOGIA



MAPA 2 - ÁREAS VERDES



MAPA 3 - ÁREAS DE INUNDAÇÕES



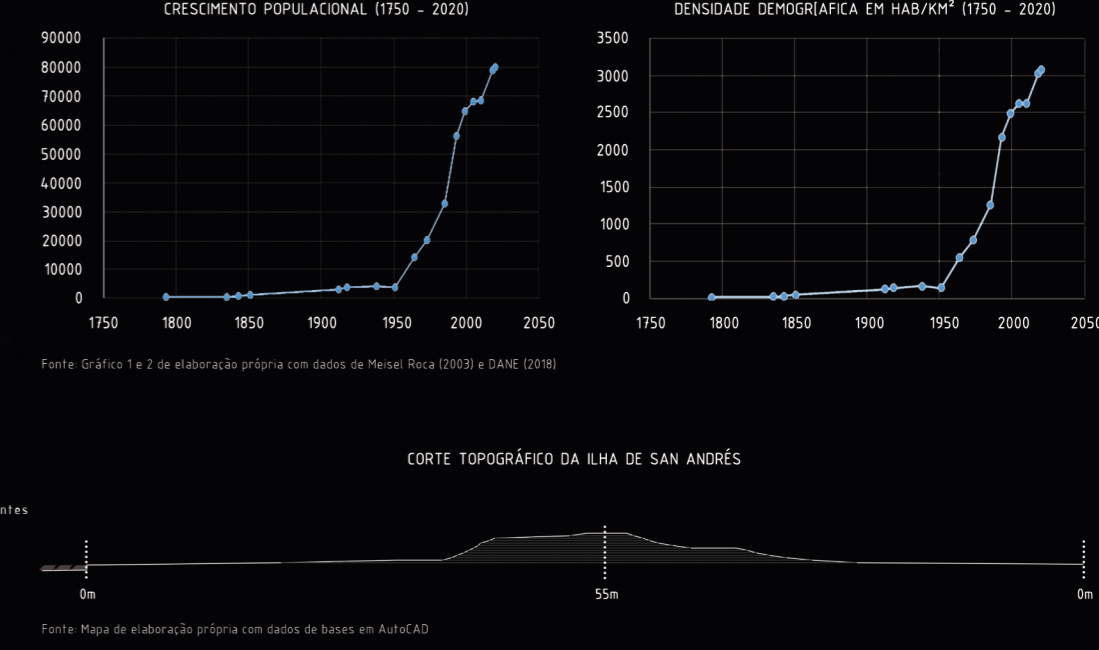
MAPA 4 - ZONAS LEGISLATIVAS



MAPA 5 - FLUXOS E TRANSPORTES



MAPA 6 - ISÓCRONAS



IMPULSIONAR

- IMPULSOS ESTRATÉGICOS:** Impulsionar vetores estratégicos de desenvolvimento e de oportunidades de crescimento propiciando novas formulações urbanas, crescimento e indutores de fluxos, malhas de densidade, paisagens articuladoras e infraestruturas de ligação
- INFRAESTRUTURAS COORDENADAS:** Novos dispositivos atuando como indutores, propiciando eficácia e interação entre espaços, fluxos e atividades que venham a operar entre a infraestrutura existente e a nova
- RELAÇÕES ESPACIAIS:** Possibilidades de integração de espaços livres, paisagens operativas, lúdicas, recreativas, esportivas e experimentais, proporcionando novos espaços contínuos verdes através de "esquemas-paisagens"
- OPERAÇÕES INDUZIDAS:** Indução e impulsão de operações que definam nós estratégicos atuando como reativadores qualitativos para estratégias globais
- MECANISMOS TRIDIMENSIONAIS:** Os mecanismos devem ser aplicados em setores definidos por seções, articulando mecanismos inteligentes capazes de propiciar cenários, paisagens, infraestruturas novas, superfícies e topografias, e dando origem a um novo zoneamento territorial.



POTENCIALIZAR

- NOVAS MORADIAS:** A exploração de um adensamento vertical está ligada a partir das definições estratégicas que busquem necessariamente a formulação de atividades mistas que estejam voltadas para a tríade morar, produção e ócio.
- ATIVOS ECONÔMICOS:** Incentivar o desenvolvimento de polos atrativos para atividades urbanas que atuem na revalorização de locais existentes, tais como patrimônios paisagísticos, educativos, gastronômicos e sociais, por meio do crescimento econômico
- PROGRAMAS PÚBLICOS:** Desenvolvimento de programas capacitados para o desenvolvimento de ações públicas voltadas para mudanças urbanas, por meio da criação de redes de inovação, promovendo a interconexão entre novos espaços existentes através de inovações locais e globais.
- AUTOESTIMA URBANA:** Promover a dinamização do espaço portuário, possibilitando movimentos e trajetos a partir da criação de entornos dinâmicos e imaginativos, potencializando novas identidades a partir de estratégias que beneficiem ações coletivas.



HIPÓTESES

- HIPÓTESE MACRO:** Os impactos climáticos que assolam a ilha de San Andrés, no Caribe colombiano, na atualidade, são a oportunidade de aplicação de estratégias para a reestruturação territorial e econômica por meio da instalação de infraestruturas inteligentes e interconectadas, como instrumentos de resiliência de seus bordos costeiros às intempéries climáticas.
- HIPÓTESE DO CASO APRESENTADO:** O desenvolvimento de novas infraestruturas na região norte urbanizada de San Andrés servirá para a criação de um novo modelo inteligente de ocupação e crescimento do território, através da implementação de novas medidas tecnológicas e atividades de fomento regional que integrem os eixos de importância à extensão total da ilha.

PERGUNTAS

- Quais mecanismos legais devem ser criados e empregados pela administração da ilha de San Andrés para que seja implementada um novo modelo de desenvolvimento tecnológico?
- Como o novo modelo de desenvolvimento regional pode ser implantado no arquipélago de San Andrés de modo a criar uma rede de novas infraestruturas e reestruturações regionais?
- Como tal modelo pode servir de elemento reestruturador das atividades econômicas já existentes na ilha de San Andrés, além de criar novos parâmetros de instalação de novos negócios?

AÇÕES TÁTICAS

