ESTRATÉGIAS PROGETUAIS EM PARAISÓPOLIS

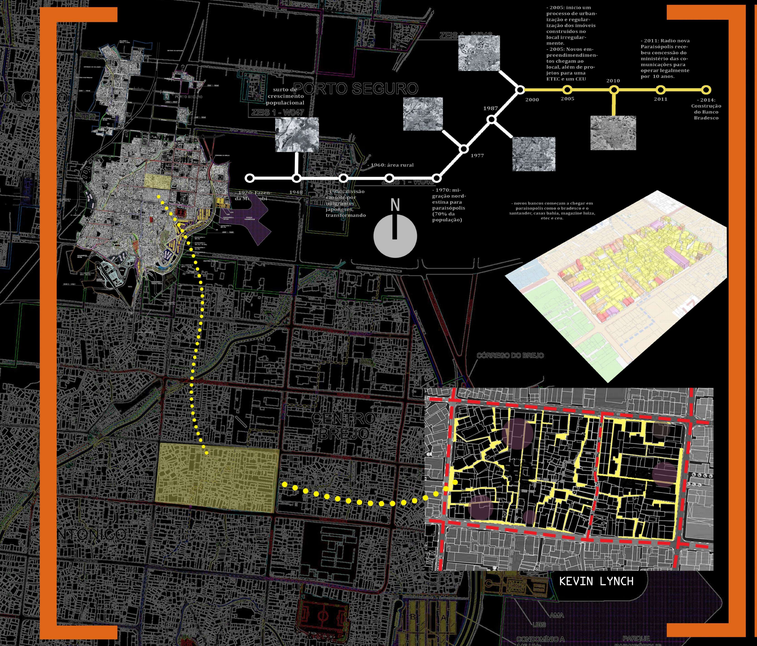

Estratégias Econômicas

CULTURA DA ÁREA	INSTÂNCIAS	PROJETOS GERADORES	COOPERAÇÃO REGIONAL
CONSULTA PUBLICA PARA O DESENVOLVIMENTO SUSTENTAVEL	ORGANIZAÇÃO E COLABORAÇÃO ADMINISTRATIVA DOS INTERESSES DA COMUNIDADE	INCENTIVO AO LAZER CONSTANTE (CINEMAS, BARES, TEATROS, RESTAURANTES ETC)	PROGRAMA DE EIXOS VERDES CONECTANDO TODA A REGIÃO
		PERMANÊNCIA DO DESENHO DAS QUADRAS, USUFRUINDO DE SEUS VAZIOS PARA ESTABELECIMENTO DE CONEXÕES	

Estratégias Governamentais

CONTINUIDADE DE FLUXOS	CONEXÃO OTIMIZADA
CONEXÃO ENTRE ÁREAS POR MEIO DE ÁREAS VERDES E/OU EQUIPAMENTOS	OTIMIZAÇÃO TANTO PARA VEÍCULOS COMO PARA TRANSPORTE PÚBLICO E DE CARGA A PARTIR DA CRIAÇÃO DE VIAS DESAFOGADORAS
INTERLIGAÇÃO DE ZONAS ECONÔMICAS	
POTENCIALIZAÇÃO DE ATIVIDADES CULTURAIS E EDUCACIONAIS NAS ÁREAS EXISTENTES	

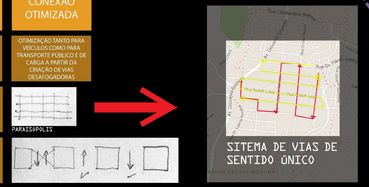

ORGANIZAÇÃO DE FLUXOS | NOVO DESENHO DE RUAS | AMPLIAÇÃO DO ESPAÇO PÚBLICO

1. Alargamento de via e calçada em Rogi.
Alargamento de calçadas para valorização/potencialização do espaço para melhoria da circulação e acessibilidade, além de criar estacionamento e ciclovias (a ação e espaço é grande).
http://www.mapldescruzes.sp.gov.br/comunicacao/noticia.php?id=6360

3. Rocinha.
Análise de propostas feitas a partir de estudos da presistência e embasada com instrumentos urbanísticos legais fortalecendo a possibilidade de concretização do projeto. Outro ponto interessante (página 27) são os depoimentos dos moradores. O exercício relações e conhecer a real demanda e pontuar de cada um para priorizar.
http://www.riosjl.org.br/primeira_infancia/images/docs/Certografias/Rocinha%20Web%20%Banners/Flama%aeerc%20%20Sprja%20%20

Estratégias de Sustentabilidade

VALORIZAÇÃO DO VERDE	REDUÇÃO DE IMPACTO	DESENVOLVIMENTO ECONÔMICO SUSTENTÁVEL
CRIAÇÃO DE ÁREAS VERDES ATRAVÉS DA PROPOSIÇÃO DE ESPAÇOS APRAZÍVEIS	MELHORA NA DRENAGEM URBANA REGIONAL, EVITANDO INUNDAÇÕES E OUTROS PROBLEMAS	UTILIZAÇÃO DE NOVAS TECNOLOGIAS A FAVOR DE UM MELHOR APROVEITAMENTO DOS RECURSOS NATURAIS
DIVERSIFICAÇÃO DO USO DE ÁREAS VERDES		APLICAÇÃO DE ENGENHARIA ECOLÓGICA

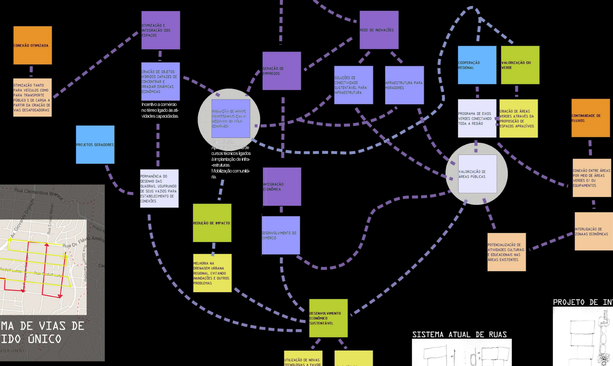

BOLSSES DE ESTACIONAMENTO A CADA 4 QUADRAS | NOVO DESENHO DE RUAS | AMPLIAÇÃO DO ESPAÇO PÚBLICO

CONSCIENTIZAR | NOVO CONCEITO DE ESPAÇO PÚBLICO | POTENCIALIZAR E QUALIFICAR

Estratégias Urbanas

INSTÂNCIAS	PROJETOS GERADORES	COOPERAÇÃO REGIONAL
ORGANIZAÇÃO E COLABORAÇÃO ADMINISTRATIVA DOS INTERESSES DA COMUNIDADE	PERMANÊNCIA DO DESENHO DAS QUADRAS, USUFRUINDO DE SEUS VAZIOS PARA ESTABELECIMENTO DE CONEXÕES.	PROGRAMA DE EIXOS VERDES CONECTANDO TODA A REGIÃO

SISTEMA ATUAL DE RUAS

PROJETO DE INTERVENÇÃO

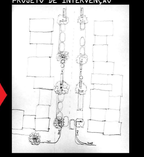

Como intervir no espaço de maneira a potencializar as atividades,expressões culturais e relações humanas, melhorando a qualidade do ambiente construído, respeitando-se a complexidade das preexistências e as necessidades da população?

1. Como os territórios podem se configurar não em mera infraestrutura funcional, mas espaços urbanos??

As infraestruturas do território devem ser conectadas pela criação de Espaços Publicos Aprazíveis. Isto, em larga escala, gera o espaço urbano.

2. Quais estratégias de projeto urbano são adequadas neste momento para proporcionar espaços em um território onde a urbanidade esteja presente na estruturação de um território complexo e dinâmico??

Identificação dos potenciais locais, a partir da leitura socio-econômico-cultural local, aliados à análise da fisiologia do território a fim de sanar problemas transformando sua fonte em potencial agregador do espaço urbano (publico e privado), traria instrumentos para a criação de espaços urbanizados de qualidade e com infraestruturas capazes de atender e conectar o território apesar de intempéries.?

3. Como as infraestruturas urbanas, cada vez mais complexas podem determinar um adequado desenho urbano que atenda concomitantemente as necessidades dos usuários de um território em transformação?

Com as infraestruturas urbanas se tornando cada vez mais complexas e tratadas em diferentes níveis, o desenho urbano liberta-se de resoluções genéricas e começa a atender o usuário se adaptando os diferentes grupos que habitam a cidade. O aumento da complaxidade também influencia positivamente na transformação constante do território que pode se tornar menos rígido e mais flexível aos diferentes modos de habitar e conviver.

FACULDADE DE ARQUITETURA - UNIVERSIDADE PRESBITERIANA MACKENZIE
COMUNIDADE DE PARAISÓPOLIS
Project: ESTRATÉGIAS PROJETUAIS EM PARAISÓPOLIS
Autors: Caio Chamas, Felipe Favero, Helena Ruette, Juliana Simata, Milena Rojas, Tami Oliveira, Tatiana Ordine
Orientadores: Carlos Hernandes - Paula R. Jorge