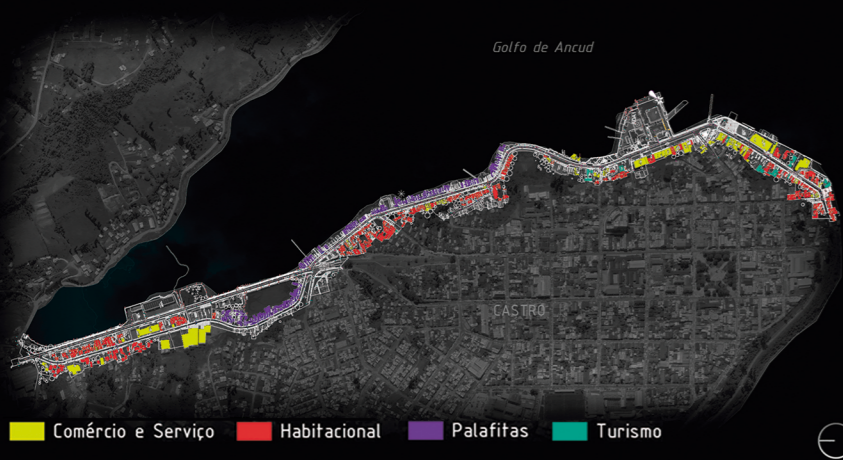


ESTRATÉGIAS PROJETAIS DE REMODELAÇÃO TERRITORIAL

BORDE COSTEIRO DE CASTRO/ CHILE

INDICADORES

USO DO SOLO



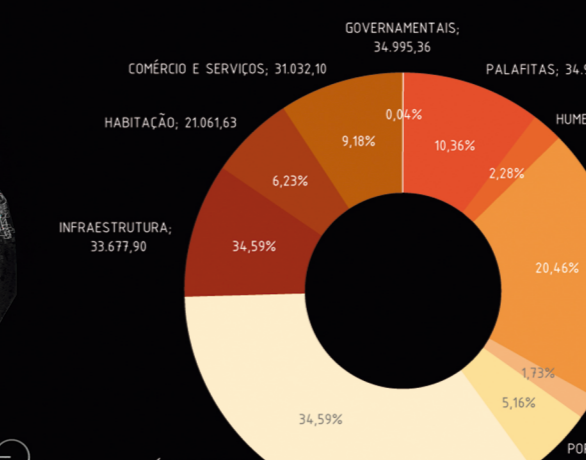
TRANSPORTE




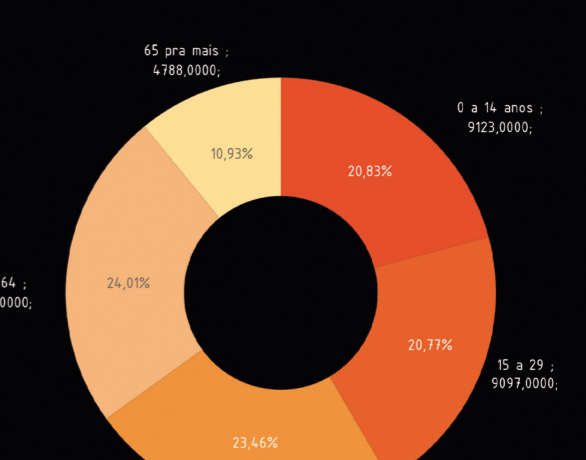
INSTRUMENTOS



USO DO SOLO



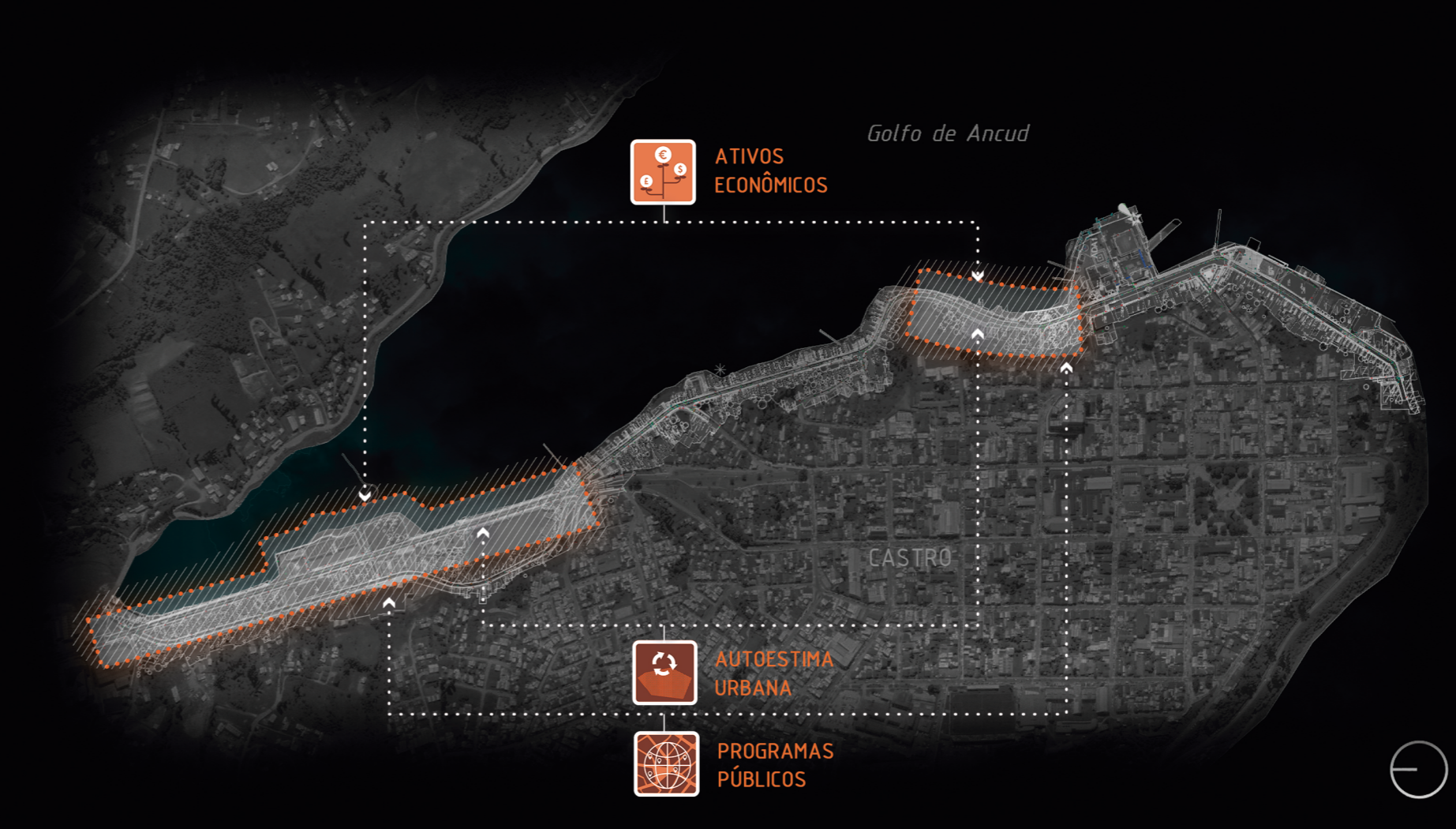
DEMOGRÁFICO



IMPULSIONAR



POTENCIALIZAR



HIPÓTESE



HIPÓTESE MACRO:
A RECONFIGURAÇÃO TERRITORIAL DO BORDE COSTEIRO DA CIDADE DE CASTRO, SOMENTE E POSSÍVEL ATRAVÉS DA AMPLIAÇÃO E IMPLEMENTAÇÃO DE SUA GEOGRAFIA POR MEIO DO REDESENHO DO SEU FRONT MARÍTIMO, PROMOVENDO NOVAS URBANIDADES E DESENVOLVIMENTO ECONÔMICO/EQUITATIVO PARA A SOCIEDADE LOCAL.

PERGUNTAS

- QUAIS AS POSSIBILIDADES DA ARTICULAÇÃO DESTE TERRITÓRIO ATRAVÉS DE NOVOS MODELOS OPERACIONAIS, QUE SE UTILIZAM DE EMBARCAÇÕES QUE INTEGREM AS DIFERENTES ZONAS DO ARQUIPÉLAGO?
- QUAIS OS INSTRUMENTOS NECESSÁRIOS PARA IMPLEMENTAÇÃO E GERAÇÃO DE NOVAS ATIVIDADES PARA O SETOR NORTE DO FRONTE MARÍTIMO DA CIDADE DE CASTRO?
- FRENTE AS NOVAS INICIATIVAS DE TRANSFORMAÇÃO TERRITORIAL PARA A CIDADE DE CASTRO, COMO A ATUAL INFRAESTRUTURA FUNCIONAL DO PORTO SE ARTICULA FRENTE AS NOVAS DEMANDAS DE DESENVOLVIMENTO, COMO URBANIDADE E EXPANSÃO GEOGRÁFICA?

AÇÕES TÁTICAS



ESTRATÉGIAS

